



Communiqué  
de presse  
09/07/2018

## Des paysages et des mots

### Les sorties littéraires des Grands Sites de France

*Paysage, patrimoine, archéologie, photographie, peinture... Découvrez les multiples facettes des Grands Sites de France labellisés et en projet à travers une série d'ouvrages spécialisés ou grand public.*

*Disponibles en librairies, dans les points de vente des Grands Sites de France et sur internet.*


#### PAYSAGE & PATRIMOINE



#### Les cahiers de Solutré - Des lieux et des paysages

Riche d'une quarantaine de contributions d'acteurs du territoire, de spécialistes du paysage, de scientifiques, d'artistes et d'écrivains, cet ouvrage est coordonné par Jean-Pierre Sylla pour le Syndicat mixte de Solutré Pouilly Vergisson. Il est abondamment illustré pour tout comprendre sur ce Grand Site de France et, au-delà, prendre la mesure de la transformation d'un paysage et des politiques mises en œuvre pour en connaître la valeur et en maîtriser l'évolution.

Grand Site de France Solutré Pouilly Vergisson, 2018, 240 p. - 14,90€



#### La vallée de la Vézère en Périgord. La fabrique d'un paysage

Avec ses hautes falaises calcaires entourées de forêts, ses cingles et ses plaines alluviales préservées, la vallée de la Vézère offre tous les signes d'une authenticité "naturelle" qu'on croirait remonter aux temps préhistoriques. Ce sont pourtant des paysages façonnés au fil des siècles par l'activité humaine que l'on peut contempler aujourd'hui. Des forêts séculaires aux terres agricoles, des habitats troglodytiques aux châteaux qui surplombent la rivière, des bourgs ruraux aux fermes isolées, de Lascaux aux Eyzies, ce livre fait la part belle à l'image pour révéler les richesses naturelles et patrimoniales de ces paysages.

Le Festin, 2017, 192 p. - 25€



#### L'Almanach - Ces petits ruisseaux qui font le Verdon

Rédigé collectivement à l'occasion du 20e anniversaire du Parc naturel régional du Verdon, cet almanach contient de nombreuses "petites perles".

En 12 mois, ce livre vous propose une visite unique du Parc : vous découvrirez les paysages du Verdon à travers une belle collection photographique, des témoignages d'hommes et de femmes qui se sont

mobilisés ou se mobilisent encore pour préserver ce territoire, des dates marquantes, les grandes actions menées par le Parc depuis 20 ans, la richesse d'un patrimoine naturel et culturel hors du commun, des astuces, des recettes, des portraits...  
Editions Paroles, 2018, 208 p. - 18€



### Domestiquer un bout du monde... Vivre dans les montagnes de Sixt XIIIe-XXIe siècle

L'abbaye de Sixt a été fondée au milieu du 12e siècle. Implanté dans le fond de l'étroite vallée du Giffre débouchant sur le cirque du Fer-à-Cheval, l'un des plus vastes cirques glaciaires alpins, ce monastère de montagne bénéficie d'un cadre paysager remarquable. Il contribua au Moyen Âge à assurer une présence humaine permanente dans ce secteur de haute montagne. Cette publication dévoile l'avancée des connaissances de l'abbaye et de ses communautés, tout en montrant que ces dernières ont composé avec le milieu montagnard en

construisant un véritable écosystème.

Département de Haute-Savoie, 2018 - 12€




### La grâce de l'abbaye de Gellone

Étape du chemin de Saint-Jacques-de-Compostelle, l'abbaye de Gellone est située au cœur du Languedoc, dans les gorges de l'Hérault. Haut-lieu patrimonial et naturel, classé depuis 1998 au Patrimoine mondial de l'Unesco, elle est l'un des édifices romans les plus remarquables du Midi. Cet ouvrage magnifique retrace la longue histoire d'un édifice construit par les bénédictins (XIe-XIVe siècles) dans ce " désert " des Causses, agrandi par les mauristes (à partir du XVIIe siècle), sauvé de la ruine au XIXe siècle, et animé depuis 1978 par les sœurs du carmel Saint-Joseph.

La Nuée bleue, 2018, 288 p. - 59€

## PHOTOGRAPHIE & PEINTURE




### Canigó de haut vol

#### Les quatre saisons vues du ciel

Les airs sont le domaine de prédilection de Rémy Michelin, car là-haut il est chez lui. Fasciné par le Canigó, comme bon nombre de catalans, le photographe a décidé de survoler les 113 400 hectares de ce territoire pendant une année. Vous découvrirez au fil des pages des images étonnantes et inédites : les quatre saisons vues du ciel.

Remy Michelin, 2017, 144 p. - 29,90 €



### La Pointe du Raz l'île de Sein – L'escale des Peintres de la Marine au Cap Sizun

Cet ouvrage rassemble les œuvres réalisées par quinze des Peintres Officiels de la Marine lors de leur escale d'une semaine en Cap Sizun et à l'île de Sein. Découvrez le Grand Site de France et son territoire à travers les réalisations de ces artistes talentueux et reconnus.


Pointe du Raz et du Cap Sizun - 15 €



**D'une Cité l'autre...  
Perspectives iconographiques**

Abandonnée au cours des siècles par les autorités civiles puis religieuses, forteresse sans destin, refuge d'une population misérable, la Cité de Carcassonne tombe lentement en ruines. Il fallut, dans les années 1850, l'action conjuguée de Jean-Pierre Cros-Mayrevieille, puis de Viollet-le-Duc, pour mettre fin au désastre annoncé. Avec sa restauration la vieille ville devient un sujet digne de représentation. Garae-Hésiode, 2017 - 20€

**ETUDES & REVUES SPECIALISÉES**




**Cahiers du patrimoine lozérien n°12  
Les Gorges du Tarn et de la Jonte**

Le classement des Gorges du Tarn et de la Jonte intervenu en 2002, a permis, outre une protection exemplaire de ce site touristique majeur du sud de la France, la mise en place d'une véritable politique de mise en valeur patrimoniale et paysagère. Ce cahier illustre, par ses nombreux articles rédigés par les divers acteurs locaux, les actions variées menées

depuis le classement en faveur de ce patrimoine.

Unité départementale de l'architecture et du patrimoine de la Lozère, 2017, 72p.

A télécharger sur <https://bit.ly/2u1pfHr>



**Paysages entre archéologie et tourisme**

Le paysage, l'archéologie et le tourisme sont des domaines en interaction constante. Le colloque "Paysage, archéologie et tourisme" qui s'était tenu en 2016 à Fribourg et dans la Broye a donné lieu à la publication de ces Actes dans lesquels figure un article intitulé "Bibracte : le paysage au cœur du projet de site" et faisant suite à l'intervention de Vincent Guichard, directeur du Grand Site de France Bibracte-Mont Beuvray. Celui-ci présente le site archéologique de Bibracte et ses projets dans lesquels le paysage joue un rôle central.

Archeotourisme, 2017 - 25€

**BANDES DESSINÉES ET LITTÉRATURE JEUNESSE**



**Dis c'était comment la Préhistoire ?**

**Guide à l'usage des enfants**


Depuis la découverte de la grotte Chauvet – Pont d'Arc en 1994, l'Ardèche est passée sur le devant de la scène en tant que terre de Préhistoire. Pourtant, dès le XIXème siècle, des chercheurs avaient mis en lumière la richesse des témoignages de cette passionnante époque dans ce département. Ainsi, de – 350 000 ans à – 500 ans, c'est toute une partie de l'épopée humaine qui est racontée au travers de nombreux sites archéologiques en Ardèche et dans le nord du Gard. Grâce à de très nombreuses illustrations, laissez-vous entraîner dans les pas des néandertaliens, des artistes du Paléolithique supérieur, des premiers agriculteurs, des pionniers de la métallurgie... Bon voyage !

Cité de la Préhistoire - Grand Site de l'Aven d'Ornac, 2017, 48 p.



### Sur les pas des archéologues à Bibracte

Au 19<sup>e</sup> siècle, les vestiges d'une grande ville fortifiée gauloise sont retrouvés au sommet du mont Beuvray : c'est l'oppidum de Bibracte, bâti il y a 2 000 ans ! Voici son histoire extraordinaire, reconstituée grâce au travail de foumi des archéologues. La petite boîte, 28 p. - 4,90€



### War and Dreams

Cette BD historique de Maryse et Jean-François Charles en 4 tomes nous plonge au cœur de la Seconde Guerre Mondiale et des défenses du Mur de l'Atlantique entre le Cap Blanc-Nez et le Cap Gris-Nez. Casterman, 2008 - 13,95 €

### A propos du Réseau des Grands Sites de France

Le Réseau des Grands Sites de France rassemble des sites qui ont reçu le label Grand Site de France attribué par le Ministre en charge de l'Environnement et d'autres qui travaillent à l'obtenir un jour. Ses membres s'inscrivent dans une démarche de préservation et de développement durable, dans le respect de l'esprit des lieux et en association avec les habitants. Ils ont en commun d'être des paysages emblématiques de notre pays connaissant une forte fréquentation touristique et protégés par la loi de 1930. [www.grandsitedefrance.com](http://www.grandsitedefrance.com)

#### Quelques données chiffrées en 2018 :

- 17 Grands Sites de France
- 26 sites engagés dans une démarche d'excellence pour obtenir un jour le label Grand Site de France
- plus de 32 millions visiteurs par an
- 11 régions
- 40 départements
- plus de 350 communes
- environ 900 000 habitants
- 37 métiers différents identifiés
- 400 personnes en équivalent temps plein



#### Contacts Presse

Langage & Projets Conseils :

Florence Limousin Rosenfeld - 06 07 01 65 65 - [florence@lp-conseils.com](mailto:florence@lp-conseils.com)

Réseau des Grands Sites de France :

Camille Guyon - 01 48 74 39 29 - [camilleguyon@grandsitedefrance.com](mailto:camilleguyon@grandsitedefrance.com)