

Tout Naturellement

La lettre du Grand Site Sainte-Victoire


Juin 2014 - n° 23

Dossier

L'insertion au service
du patrimoine
> pages 4 à 6

Repères

Les inventaires
naturalistes
> page 7



Sommaire

P2 L'édito du Président

P3 Le Grand Site en actions

- > Sensibiliser les professionnels aux richesses du territoire
- > Couper des genêts pour préserver les papillons
- > GR9, pistes DFCI et pneus

P4/5/6 Gros plan sur...

L'insertion au service du patrimoine

P7 Repères

Les inventaires naturalistes

P8 Acteurs du territoire

Vigiste par conviction

Le Grand Site Sainte-Victoire, Syndicat Mixte Départemental, réunit le département des Bouches-du-Rhône, la communauté du Pays d'Aix (14 communes sont concernées) et la Région Provence-Alpes-Côte d'Azur. Son action est financée par les collectivités locales avec le soutien de l'État.

Ses missions :

- > Forêt et incendie
- > Patrimoine bâti et naturel
- > Accueil du public

Pour suivre notre actualité, consultez le site www.grandsitesainte-victoire.com

Tout Naturellement
la lettre du Grand Site Sainte-Victoire
N°23 juin 2014
Ferme de Beaurcueuil – 66 allée des Mûriers
13100 Beaurcueuil
Tél. : 04.42.64.60.90 – Fax : 04.42.64.60.99
<http://www.grandsitesainte-victoire.com>
contact@grandsitesainte-victoire.com

Directeur de publication : A. Guinde
Directeur de rédaction : P. Maigne
Coordination et rédaction : V. Isambert et C. Capus
Crédit photo couverture : © Aix Multi Service V. Bauduin
Tirage : 30 000 ex.
ISSN : 1770-006X
Conception et réalisation : Autrement Dit Communication



Édito

Bienvenue au Grand Site.

Les élections municipales ont désigné 2 nouveaux maires sur les 14 communes du Grand Site Sainte-Victoire. A Peyrolles et à St Antonin s/Bayon où nos collègues Danielle LONG et Lucien DUPERREY ne se représentaient pas, arrivent Olivier FREGEAC et Christian DELAVET.

Pour leur engagement et leur soutien constant, je veux remercier ceux qui partent, et souhaiter la bienvenue à ceux qui nous rejoignent. Leur commune pourra compter sur la collaboration active du Grand Site pour tout ce qui concerne la prévention des incendies, la valorisation du patrimoine, l'accueil des publics et de façon générale le développement durable.

Le label Grand Site de France est la reconnaissance de notre engagement à faire vivre le territoire en le protégeant. Du plateau de Bèdes au sommet de Concors, des vignobles de Puyloubier aux allées de platanes du Tholonet et de muriers de Beaurcueuil, nos paysages sont unanimement appréciés et célébrés. Je ne doute pas que nous poursuivrons tous ensemble ce beau projet au service de l'identité territoriale du plus vaste espace naturel protégé des Bouches-du-Rhône que constitue le Grand Site Sainte-Victoire.

André GUINDE
Président

Les Maires du Grand site



Aix en Provence
Maryse Joissains-Masini



Châteauneuf-le-Rouge
Michel Boulan



Le Tholonet
Michel Légier



Peyrolles-en-Provence
Olivier Frégeac



Saint-Antonin-sur-Bayon
Christian Delavet



Saint-Paul-lez-Durance
Roger Pizot



Vauvenargues
Philippe Charrin



Beaurcueuil
Joël Mancel



Jouques
Guy Albert



Meyrargues
Mireille Jouve



Puyloubier
Frédéric Guiniéri



Saint-Marc-Jaumegarde
Régis Martin



Rousset
Jean-Louis Canal



Venelles
Robert Chardon

Le Grand Site en actions...

Accueil



Des professionnels du tourisme en formation

Rapaces, loup, chouette chevêche pour la faune, fraxinelle ou ophrys de la Drôme pour la flore, actualités du Grand Site... autant de sujets abordés avec une douzaine d'accompagnateurs en montagne. Cette journée de formation a suivi une tournée de terrain des agents d'Offices locaux du Tourisme à la découverte des paysages et du patrimoine. Ces partages de savoir sont le meilleur moyen de mieux transmettre aux visiteurs ce qui constitue les richesses du territoire.

Patrimoine naturel




Un Azuré du baguenaudier (papillon) sur baguenaudier (arbuste).

Couper des genêts pour préserver les papillons

À Peyrolles, une station de baguenaudiers risquait l'étouffement par la pousse de genêts particulièrement vivaces et envahissants. Or cet arbuste est l'hôte d'un papillon rare et menacé, l'Azuré du baguenaudier. Avec l'accord du propriétaire, les gardes nature ont réalisé un chantier de coupe drastique. Dès la floraison, les populations d'Azurés seront observées pour mesurer l'efficacité de ces travaux.

Aménagement



Les pistes en forêt sont traitées différemment en fonction de leur intérêt stratégique dans la lutte contre le feu.

GR 9 : l'intense débroussaillage réalisé dans les derniers lacés entre la côte 710 et le Prieuré de Sainte-Victoire a permis de retrouver l'assise d'origine du sentier, et ainsi d'éviter les piétinements et la dégradation des murets en pierres sèches.

Pistes DFCI : à Saint-Marc Jaumegarde, Peyrolles et Meyrargues, plusieurs tronçons de pistes de défense de la forêt contre les incendies ont été

entièrement repris. À l'approche de la saison estivale, il est important de faciliter une meilleure circulation des véhicules de surveillance et d'intervention.

Pneus : la cueillette 2014 est terminée, 730 pneus retirés de la nature, soit 60m³ mis au recyclage.

Gros plan sur...

L'insertion au service du patrimoine

Des structures spécialisées, comme les entreprises d'insertion ou les associations intermédiaires, travaillent régulièrement avec le Grand Site. Ces collaborations montrent que des personnes en difficultés sociales et professionnelles particulières trouvent, une source de motivation et de reconnaissance dans des chantiers liés au patrimoine et à la nature.

Pour le Grand Site, un chantier d'insertion correspond à un besoin du terrain mais il est aussi un engagement. Il s'agit de collaborer activement à l'accompagnement de personnes longtemps privées d'emploi ou victimes d'accidents de la vie, vers des repères sociaux stables. Le dépassement de soi, la solidarité indispensables dans des milieux difficiles et le sentiment d'œuvrer pour le bien commun sont des moteurs très forts de motivation et de lien social.

Chaque chantier fait l'objet d'une présentation par l'équipe du Grand Site qui le replace dans la globalité du projet : restauration du patrimoine, gestion de la fréquentation, protection des milieux et des espèces ...

Marc Verrecchia, responsable scientifique au Grand Site, explique : 30 000 personnes par an gravissent le sentier Imoucha depuis le barrage Bimont jusqu'au Prieuré et la Croix de Provence. Ce secteur autrefois pâturé contient des pelouses naturelles d'un grand intérêt écologique. Elles hébergent un nombre considérable de plantes et la faune qui y vit est très riche en espèces protégées.



L'équipe d'Aix Multi Service a réalisé le débroussaillage du mur d'enceinte du Prieuré. Le soir venu, toute l'équipe a partagé une nuit au refuge.

En 1999 une restanque, marqueur important du paysage, s'effondre à Saint-Marc Jaumegarde. Dans l'urgence, l'association d'insertion ERA mène le chantier de reconstruction, rappelle Hervé Béguin, chargé d'aménagement au Grand Site. Par la suite, ERA qui s'est spécialisée dans le travail de la pierre sèche et les chantiers atypiques, a répondu à des appels d'offre pour des travaux tels que les murets du sentier des Venturiers. Au vu de la qualité du travail, certaines communes partenaires comme Le Tholonet, Saint-Marc Jaumegarde ou Beaurecueil ont recouru au savoir faire d'ERA.

À Saint-Marc-Jaumegarde, le mur a été restauré selon les techniques traditionnelles de la pierre sèche par une entreprise d'insertion spécialisée.

Le Projet Territorial du Grand Site s'appuie sur les principes du développement durable qui visent à concilier les trois aspects écologique, social et économique des activités humaines. Le volet social comprend aussi bien le bien être des habitants et des visiteurs que l'intégration de tous dans la vie économique locale.

gées. Aujourd'hui, la garrigue tend à s'y installer.

Il fallait donc intervenir sur les cistes et les romarins, de façon douce sans engins tant ces milieux sont fragiles. Sur 12 hectares, le Grand Site a piloté un chantier d'arrachage réalisé par l'association d'insertion Aix Multi Service (AMS).

Un autre chantier, à Jouques, doit aussi être traité avec de grandes précautions. Il est situé dans la zone humide de la Traconnade à fort enjeu écologique et patrimonial. Où le foin poussait autrefois, la roselière a pris place et freine le développement d'Aristoloché Rotunda, plante hôte

de la Diane, un papillon protégé. Les canaux de drainage et d'irrigation n'étaient pas entretenus, et sur ce terrain détremé aucun engin mécanique ne pouvait pénétrer. Le dégage- ment et le curage des canaux ont été effectués manuellement par AMS, afin d'assécher le terrain et permettre à nouveau la fauche des parcelles. En coupant les roseaux, au lieu de les brûler comme

c'était l'usage, on permet le retour d'une prairie qui sera récoltée par un agriculteur local, de restaurer les conditions favorables à Aristoloché Rotunda et par conséquent à la préservation de la Diane.

Xavier Nicolle, responsable des gardes nature, se félicite du partenariat avec le Centre d'Aide par le Travail « La farigoule », qui a fabriqué sur mesure des nichoirs à chouette chevêche. La collaboration a été très intéressante car il a fallu inventer le dispositif, et maintenant ce sont 11 nichoirs qui sont installés dans des propriétés agricoles.



Nichoir à chouette chevêche.



L'insertion, alors, ça marche ?

Sylvie BALDY

Correspondante Aide Pour le Retour à l'Emploi à la Direction régionale des entreprises, de la concurrence, de la consommation, du travail et de l'emploi PACA UT13.

L'insertion par l'activité économique constitue un outil majeur à la disposition du Service Public de l'Emploi en faveur de l'insertion de publics fragilisés ou éloignés de l'emploi.

Ainsi en 2013, les 87 structures d'insertion par l'activité économique des Bouches du Rhône ont permis d'accueillir plus de 3636 personnes. Avec 332 sorties dans l'emploi durable, plus de 280 sorties vers un emploi de transition et 300 sorties jugées positives (vers un parcours de formation notamment), ce sont plus de 25 % des publics accueillis qui ont trouvé une solution d'emploi ou d'insertion durable.

Ces résultats sont encourageants, dans un contexte économique difficile, car la population accueillie est constituée à plus de 35 % de bénéficiaires du RSA ou de minima sociaux et pour plus de 30 % par des demandeurs d'emploi de longue ou très longue durée.

La réforme ambitieuse du mode de financement du secteur de l'Insertion doit contribuer à améliorer encore ces résultats, à faciliter le développement de projets d'insertion de qualité et la mobilisation coordonnée des partenariats sur le territoire.

Gros plan sur...

L'insertion au service du patrimoine

André GUINDE, Président du Grand Site, défend cet engagement dans le domaine de l'insertion.

D'abord, nous sommes une institution publique et nos missions ont des finalités d'intérêt général. Cette notion peut concerner aussi bien des chantiers forestiers de prévention des incendies, des inventaires naturalistes que la restauration d'un patrimoine bâti qui menace ruine. On le voit, le spectre est très large. L'insertion en est un aspect et c'est une volonté de notre Syndicat de l'intégrer à notre politique de développement durable.

De plus, les structures d'insertion sont des acteurs économiques qui ont toute leur place pour répondre aux marchés publics. De même, on privilégie les entreprises qui s'engagent dans le recrutement de personnes en insertion.

Et j'insiste sur le fait que les personnes qui travaillent sur ces chantiers sont titulaires d'un véritable contrat de travail, elles bénéficient de tous les droits afférents et sont payés selon les tarifs légaux.

KALED d'Aix Multi Service entame sa journée de travail.



© Aix Multi-Service

Carnet d'observation du Garde Nature

Observé : une attaque de troupeau

Rendez vous avec le technicien de l'Office National de la Chasse et de la Faune Sauvage (ONCFS). Même si c'est lui, en tant qu'agent de l'Etat, qui est assermenté, l'éleveur m'a aussi appelé par rapport à mon rôle de correspondant du Réseau Loup.

Recueil du témoignage : date, lieu, circonstances, observation de la typologie de la mise à mort et de la consommation... Nous prenons des photos. Le rapport de mon collègue déclenche ou non les indemnités.

NB : la réponse de l'ONCFS indique qu'on ne peut pas écarter la thèse du loup. L'éleveur sera dédommagé.

Loup pris au piège photo dans les Alpes de Haute Provence



© J.A. Esmol

Repères

Les inventaires naturalistes



Chaque garde nature est formé pour assurer les suivis naturalistes.

© X. Nicole

Pour participer à des suivis

Tout le monde peut participer s'il a le temps et la compétence. Vous pouvez vous rapprocher des gestionnaires de bases de données (SILENE, LPO...). Et si vous avez des observations sur le territoire du Grand Site, n'hésitez pas à nous les transmettre : espèce, description, localisation (coordonnées GPS ou pointage précis sur une carte IGN au 1:25 000), date et heure précises, photo si possible et commentaires.

contact@grandsitesaintevictoire.com

Des centaines d'associations, institutions, conservatoires, muséums et fondations inventorier les richesses naturelles. Difficile de retrouver toutes ces données. Et pourtant cette connaissance est indispensable pour élaborer, suivre et évaluer les politiques en matière de préservation et de restauration de la biodiversité et des paysages.

Où trouver les données naturalistes

SILENE est le portail public des données naturalistes en région Provence-Alpes-Côte d'Azur (www.silene.eu). Il permet de consulter les bases de données Flore des Conservatoires Botaniques Nationaux Méditerranéen et Alpin et Faune des partenaires associés au programme. Les données sont visibles par tous à la précision communale.

Au plan national, le système d'information sur la nature et les paysages donne accès à tous les portails internationaux et régionaux : www.naturefrance.fr/portails

Enfin, de nombreuses associations et groupes de naturalistes proposent des sites spécialisés, tels que www.faune-paca.org de la Ligue de Protection des Oiseaux, tela-botanica.org, tela-insecta.net, odonates-paca.org...

La contribution du Grand Site à la connaissance

Sur la base des inventaires Natura 2000, plusieurs suivis naturalistes sont régulièrement réalisés par les gardes nature et des stagiaires. Ils concernent des espèces patrimoniales ou indicatrices d'évolution de la biodiversité, mais aussi des habitats naturels prioritaires.

Flore : 25 espèces de plantes, communes comme l'Ophrys de Provence ou rares comme l'Anémone palmée.

Faune : Aigle de Bonelli, Aigle royal, Circaète Jean-le-Blanc, Chouette chevêche, Pie-grièche méridionale, Perdrix rouge, Chevreuil, Papillons de jour...

Milieus naturels : pelouses naturelles, vieilles forêts, milieux humides et falaises...



© V.Paul


Attention, on n'attrape pas un papillon avec n'importe quel filet ni avec les doigts, au risque de l'abîmer fortement

Acteurs du territoire

Vigiste par conviction



La petite quarantaine, Yannick Forno est une institution dans le monde de la prévention des incendies. En fait, c'est Monsieur Vigie ! Depuis 20 ans il passe ses étés sur les sommets du département à scruter l'horizon, lui dit humblement à regarder le paysage.



Yannick Forno, guetteur à vie.

Au départ, ce qui m'a donné l'envie de postuler, c'est le feu de Sainte-Victoire en 1989. Mes grands-parents habitaient Beaurecueil dans l'une des premières maisons qui ont brûlé ... Les paysages de mon enfance ! J'ai d'abord été vigiste plusieurs années, puis embauché comme permanent à la prévention des feux de forêt au Service Départemental d'Incendie et de Secours. Aujourd'hui, guetteur au Grand Puech, à Mimet, je centralise les informations qui viennent des 27 vigies du département. Durant 90 jours de risques majeurs, j'y habite avec ma femme qui m'aide dans la surveillance, et mes 3 petits de 5, 8 et 11 ans.

En été, 80 à 85 % des feux détectés le sont par les vigistes. Et notre rôle est réellement crucial quand une fumée est repérée en cœur de massif. Nous devons donner une information très précise de l'endroit exact où est localisé le départ de feu, par exemple commune de ..., vallon... à l'est de la ferme.... Et comme toutes les vigies sont reliées avec le poste de commandement, les pompiers mobilisés s'y rendent dans les meilleurs délais. Nous sommes les yeux de la salle de commandement. Mais on doit se contenter de décrire. Ni diagnostic, ni préconisations. Ce n'est pas notre boulot.



© M. Magnier

Parfois, les gens me demandent si on ne se sent pas seul en haut. Ils ne réalisent pas que nous sommes connectés en permanence et que nous savons ce qui se passe partout. On ressent vraiment ce qui se vit sur le terrain quand nous entendons les échanges des collègues qui sont au feu.

Le reste de l'année, je prépare la saison à risque. Je parcours le département pour faire l'inventaire des pistes, barrières, état des citernes et surtout la signalétique. Sur Concors Sainte-Victoire, c'est bien organisé. J'ai un interlocuteur unique identifié, permanent et disponible. Par exemple quand il y a eu le problème sur la croix je vous ai immédiatement appelés. Il est vrai que votre syndicat est né d'un feu !

La vigie Sainte-Victoire s'inscrit dans le réseau des 27 vigies du département.



© V.Paul