



Réseau des  
Grands Sites  
de France


# Le Réseau des Grands Sites de France

---

DOSSIER DE PRESSE 2017


[www.grandsitedefrance.com](http://www.grandsitedefrance.com)





## Sommaire

Édito <i>Pour que vive l'esprit des lieux</i>	4
Qui sont les Grands Sites de France ? <i>Des lieux exceptionnels à préserver</i>	6
Le Label Grand Site de France	7
Le Réseau des Grands Sites de France <i>Missions et actions</i>	8
Panorama des 17 Grands Sites de France	10
Zoom sur les nouveautés 2017	15
Les actions des gestionnaires des Grands Sites	16
Les Grands Sites de France en quelques dates	19
Le Réseau à l'international	20
Publications	21
Soutiens et partenaires du Réseau des Grands Sites de France	22
Contacts	23



## Édito

### Pour que vive l'esprit des lieux

"Des lieux d'où non seulement on peut voir grand, mais d'où l'on peut s'ouvrir à l'univers... où nous pouvons écouter le monde."  
Kenneth White, *Voir Grand, panorama des grands sites*, Actes Sud, 2007



Sainte-Victoire, la Baie de Somme, le Puy Mary - Volcan du Cantal, le Marais Poitevin, Les Deux Caps Blanc-Nez, Gris-Nez... Autant de **Grands Sites de France** évocateurs d'espace, de lumière, de beauté, de ressourcement et d'inspiration. Mais aussi des lieux accessibles à tous, qui accueillent chaque année un très grand nombre de visiteurs dans le respect des principes de **développement durable**.

A ce jour, **17** de ces paysages remarquables ont obtenu le label **Grand Site de France** et d'autres sont engagés dans une démarche exigeante pour l'obtenir un jour. Animés par la force des lieux, leurs équipes travaillent quotidiennement en coulisses pour les générations futures, afin de préserver ces espaces, d'offrir un accueil de qualité à leurs visiteurs, de gérer ces sites durablement. Émanation des collectivités locales, ils sont soutenus dans leurs efforts par l'Etat.

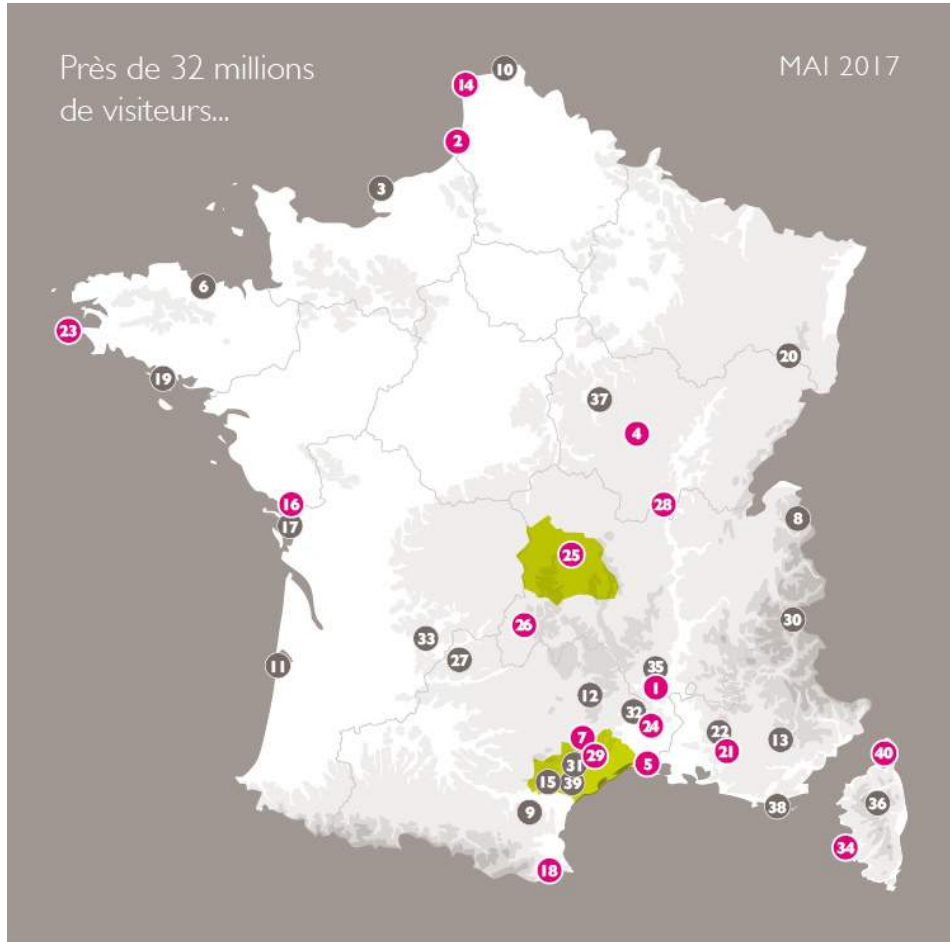
Tous ont choisi de se regrouper au sein du **Réseau des Grands Sites de France**, lieu d'échange et de partage. Le Réseau et ses membres s'attachent à fédérer leurs savoir-faire et à innover pour transmettre, à leur tour, ce patrimoine exceptionnel afin que chacun, habitant ou touriste, puisse jouir de ces lieux aussi bien aujourd'hui que demain.

Louis Villaret, Président du Réseau des Grands Sites de France

# Le Réseau des Grands Sites de France

Près de 32 millions  
de visiteurs...

MAI 2017



## ● 17 Grands Sites de France

Aven d'Orgnac .....	1
Baie de Somme .....	2
Bibracte-Mont Beuvray .....	4
Camargue gardoise .....	5
Cirque de Navacelles *** .....	7
Conca d'Oru, vignoble de Patrimonio golfe de Saint-Florent .....	40
Les Deux-Caps Blanc-Nez, Gris-Nez .....	14
Marais Poitevin .....	16
Massif du Canigó .....	18
Iles Sanguinaires - pointe de la Parata .....	34
Pointe du Raz en Cap Sizun .....	23
Pont du Gard * .....	24
Puy de Dôme .....	25
Puy Mary - Volcan du Cantal .....	26
Saint-Guilhem-le-Désert – Gorges de l'Hérault ** .....	29
Sainte-Victoire .....	21
Solutré Pouilly Vergisson .....	28



Le label Grand Site de France est décerné par l'État au gestionnaire du Grand Site, pour six ans. Il vient reconnaître que son action est conforme aux principes du développement durable.

## ■ 2 grandes collectivités

Département de l'Hérault  
Département du Puy-de-Dôme

## ● Grands Sites de France en projet

Ballon d'Alsace .....	20
Canal du Midi, du Malpas à Fonsérannes .....	39
Cap d'Erquy - Cap Fréhel .....	6
Cirque de Sixt Fer à Cheval .....	8
Cité de Carcassonne * .....	9
Cité de Minerve, gorges de la Cesse et du Brian .....	15
Dune du Pilat .....	11
Dunes de Flandre .....	10
Dunes sauvages de Gâvres à Quiberon .....	19
Estuaire de la Charente, Arsenal de Rochefort .....	17
Falaises d'Étretat, Côte d'Albâtre .....	3
Gorges de l'Ardèche .....	35
Gorges du Gardon .....	32
Gorges du Tarn, de la Jonte et causses *** .....	12
Gorges du Verdon .....	13
Massif des Ogres .....	22
Presqu'île de Giens et Salins d'Hyères .....	38
Rocamadour ** .....	27
Salagou - Cirque de Mourèze .....	31
Vallée de la Clarée et Vallée Étroite .....	30
Vallée de la Restonica .....	36
Vallée de la Vézère * .....	33
Vézelay * .....	37



\* site du patrimoine mondial - \*\* site du patrimoine mondial au titre des chemins de Saint-Jacques de Compostelle  
\*\*\* site faisant partie du Bien Causses et Cévennes, paysage culturel de l'agropastoralisme méditerranéen, inscrit au patrimoine mondial

# Qui sont les Grands Sites de France?

## *Des lieux exceptionnels à préserver*

Des paysages emblématiques, vivants et préservés

Les Grands Sites de France sont des sites classés protégés par la loi, connus de tous pour la beauté de leurs paysages. Territoires vivants, ils sont engagés dans une démarche exigeante portée par les habitants et les collectivités locales : préserver des sites fragiles très attractifs, tout en permettant à chaque visiteur de prendre le temps de la découverte et de vivre une expérience sensible des lieux.



Des sites protégés par la loi...

Depuis 1906, l'Etat mène une politique nationale de protection renforcée avec la **loi du 2 mai 1930** "organisant la protection des sites et des monuments naturels de caractère artistique, historique, scientifique, légendaire ou pittoresque".

Cette politique centenaire, menée sur le terrain par les Inspecteurs des sites des directions régionales de l'environnement, permet à la France de se prévaloir d'un patrimoine paysager d'une qualité et d'une diversité remarquables.

La loi est essentielle à la protection. Mais elle ne peut, à elle seule, suffire à préserver des sites aussi fréquentés. Source de développement économique, d'échange et d'ouverture, le tourisme, s'il est intrinsèquement lié aux Grands Sites, doit cependant être réfléchi pour en prévenir les risques : sites engorgés, profusion de voitures, de déchets, paysages abîmés, gêne pour les habitants...


... À préserver durablement : la politique nationale des Grand Site de France

Les Grands Sites de France, c'est un équilibre fragile. C'est pourquoi ils nécessitent une gestion active, de proximité, assurée par les collectivités locales, complément indispensable de la réglementation.

La prise de conscience des effets pervers d'un tourisme mal maîtrisé a donc conduit les collectivités à s'engager avec l'Etat dans la démarche Grand Site de France, démarche de développement durable qui répond à 3 objectifs :

- **préserver et restaurer** des paysages fragiles et attractifs
- organiser un **accueil de qualité**
- favoriser un **développement territorial concerté** fondé sur la valeur paysagère du site





## Le Label Grand Site de France

GRAND SITE



DE FRANCE

Pour garantir l'excellence de la gestion, de la préservation et de la mise en valeur des sites, l'Etat a mis en place le label Grand Site de France dont le logo et le règlement sont déposés depuis 2002 à l'INPI.

Ce label, **très exigeant**, est géré par le Ministère en charge de l'Environnement. Le label Grand Site de France reconnaît à la fois la grande valeur patrimoniale du site, la qualité de son entretien et l'intérêt du projet de préservation, de gestion et de mise en valeur proposé pour l'avenir.


Il est attribué pour une durée de **six ans renouvelable** par le Ministre après avis de la Commission supérieure des sites, perspectives et paysage (CSPP) et du Réseau des Grands Sites de France. Il peut être retiré à tout moment en cas de manquement aux engagements de protection, de mise en valeur, de développement économique local et de respect du visiteur.

En 2010, le label Grand Site de France est entré dans le **code de l'environnement** (art. L341-15-1).

Le Réseau rassemble des sites détenteurs du label et d'autres qui se font pour objectif de l'obtenir. En adhérant au Réseau, chaque membre s'engage à tout mettre en œuvre pour obtenir le label Grand Site de France, reconnaissance d'une gestion conforme aux principes du développement durable.



*Chaque Grand Site de France reçoit une sculpture "Ecouter le monde", créée par Bernard Dejonghe, à l'initiative du Réseau des Grands Sites de France. Cette œuvre symbolise les valeurs du label Grand Site de France.*



## Le Réseau des Grands Sites de France *Missions et actions*

“Les Grands Sites de France sont intemporels et magiques... Ils nous portent, nous passionnent et le réseau qui nous unit permet de partager ces valeurs humaines fondamentales de partage, de respect, de mémoire, d'ouverture aux autres dans la continuité de nos prédécesseurs.”  
*Sandrine Guihéneuf, Marais poitevin*




### Une démarche de développement durable

Créée en 2000, à l'initiative des collectivités qui gèrent des Grands Sites et grâce au soutien du Ministère en charge de l'Environnement, le Réseau des Grands Sites de France est une association reconnue d'intérêt général. Lieu de partage d'expériences et d'innovations en matière de préservation des sites et des paysages, il a pour objectifs de participer à l'amélioration des savoir-faire de ses membres et de diffuser les **valeurs des Grands Sites de France et du développement durable**.

Il regroupe aujourd'hui des sites ayant reçu le label Grand Site de France décerné par le ministère en charge de l'Environnement et d'autres engagés dans une démarche exigeante pour l'obtenir. Le Réseau accueille également des membres associés et des grandes collectivités (Départements, Régions).

Il accompagne ses membres vers le label Grand Site de France et les représente au plan national.





## Une vision ambitieuse pour l'avenir

Le Réseau porte des ambitions fortes et partagées avec l'Etat dans le cadre de la politique des Grands Sites de France pour la **protection, la gestion et la mise en valeur des sites** exceptionnels et de forte notoriété. Il œuvre à concilier la préservation à long terme des sites emblématiques du patrimoine paysager français et un développement local durable.

Parmi les résultats attendus à l'**horizon 2030**, année du centenaire de la loi de 1930 :


- un Réseau de 40 à 50 Grands Sites de France labellisés (14 aujourd'hui) et de 30 à 40 sites en projets représentant la diversité du patrimoine paysager français ;
- des Grands Sites de France intégrant dans leurs projets les enjeux majeurs de préservation de la biodiversité et des ressources naturelles et le changement climatique ;
- des Grands Sites de France accueillant le public dans des conditions permettant à chaque visiteur de vivre une expérience personnelle du lieu ;
- des Grands Sites de France exemples d'un développement local durable associant les habitants et les professionnels.

Pour se donner les moyens d'atteindre ces objectifs, le Réseau a adopté à l'unanimité en Assemblée générale un Projet à 10 ans<sup>1</sup> et un plan d'actions à 5 ans.

### Le Réseau des Grands Sites de France en quelques chiffres :

- 17 Grands Sites de France
- 23 sites engagés dans une démarche d'excellence pour obtenir un jour le label Grand Site de France
- plus de 32 millions visiteurs par an
- 11 régions
- 35 départements
- plus de 350 communes
- environ 900 000 habitants
- 37 métiers différents identifiés
- 400 personnes en équivalent temps plein

<sup>1</sup> <http://www.grandsitedefrance.com/images/stories/pdf/docs/rgsf-projet-a-10ans.pdf>



## Panorama des 17 Grands Sites de France



**Aven d'Ornac** (Auvergne-Rhône-Alpes)  
Labellisé Grand Site de France en 2004

L'Aven d'Ornac, située au sud du plateau calcaire des Gorges de l'Ardèche, est un site souterrain naturel majeur en France. Quatre kilomètres de galeries découvertes à ce jour comprenant des immenses salles où foisonnent des milliers de cristallisations font de ce lieu un espace exceptionnel de conservation et de découverte du milieu souterrain.



**Baie de Somme** (Hauts-de-France)  
Labellisé Grand Site de France en 2011

La Baie de Somme est le plus grand estuaire du nord de la France avec près de 7 200 ha. C'est un espace exceptionnel, considéré comme l'une des plus belles baies du monde. Sa très large ouverture vers la Manche, offre, suivant les marées et les saisons, des paysages très variés où ciel, terre et mer viennent se confondre en des teintes et lumières subtiles.



**Bibracte Mont Beuvray** (Bourgogne-Franche-Comté)  
Labellisé Grand Site de France en 2007

Site exceptionnel, le Mont Beuvray est un des sommets les plus élevés du Morvan. Lieu chargé d'histoire, où Vercingétorix constitua une coalition des peuples de Gaule et où César rédigea son récit sur la Guerre des Gaules, Bibracte est aussi un des sites où fut inventée l'archéologie celtique.


Classée à double titre des Monuments historiques et des Sites, Bibracte abrite aujourd'hui un musée qui est la vitrine des travaux menés dans le cadre du Centre archéologique européen.



**Camargue gardoise** (Occitanie)  
Labellisé Grand Site de France en 2014

À la rencontre entre le Rhône et la mer, les paysages de la Camargue gardoise sont composés de milieux naturels exceptionnels, supports d'activités traditionnelles telles que l'élevage de taureaux, qui forgent l'identité du territoire.

La forte attractivité des plages et du patrimoine bâti (Cité d'Aigues-Mortes et Tour Carbonnière) contribuent à une fréquentation annuelle de plus de 2 millions de visiteurs.



## Conca d'Orú, vignoble de Patrimoine-Golfe de Saint-Florent (Haute-Corse)

Labellisé Grand Site de France en 2017

La vallée de la Conca d'Oro est composée d'une part d'un chapelet de villages bâtis sur les pentes et d'une mosaïque de vignobles au centre. Les six collines successives du Mont Sant'Angelo

offrent des vues sur la mer à travers 3 "passes" et constituent le relief emblématique du Grand Site. L'ensemble des acteurs locaux, dont les viticulteurs, se sont engagés à assurer la préservation et la valorisation de ce paysage viticole : défense de l'AOP Patrimonio, conversion en production bio de 80% du vignoble, création de la route des vins...



## Cirque de Navacelles

(Gard et Hérault)

Labellisé Grand Site de France en 2017

Niché au coeur des gorges de la Vis, le cirque de Navacelles est une singulière curiosité géologique. L'activité agropastorale a influencé jusqu'à aujourd'hui de vastes paysages ponctués de cultures en dolines, de lavognes et de massives fermes caussenardes. Avec 250 000

visiteurs par an, le Cirque de Navacelles a amélioré son accueil, structuré une offre de découverte enrichie et formé les professionnels du tourisme aux richesses patrimoniales du site.




## Îles sanguinaires - pointe de la Parata (Corse Sud)

Labellisé Grand Site de France en 2017

La pointe de la Parata et les Îles Sanguinaires forment une guirlande rocheuse à l'extrémité nord du golfe d'Ajaccio. Le paysage littoral du Grand Site, adossé à la montagne, est souligné par des tours, phares, sémaphores construits entre le XVIIIe et XIXe siècle, rappelant que le site a longtemps contrôlé l'entrée de la baie

d'Ajaccio. Face aux flux de visiteurs toujours plus importants, plusieurs actions ont été menées : recul des parkings en amont du site, aménagement de sentiers, création d'un espace d'accueil, rénovation du patrimoine bâti, mise en place d'une navette pour les personnes à mobilité réduite...



## Les Deux Caps Blanc-Nez, Gris-Nez (Hauts-de-France)

Labellisé Grand Site de France en 2011

Remarquable par la diversité de ses paysages, la variété des milieux et des villages côtiers, le site des Deux Caps constitue la bande littorale du parc naturel régional des caps et marais d'Opale.

Le Grand Site est composé d'une succession de falaises grises et blanches, de séquences dunaires et de larges ouvertures des baies bordées par les caps. Le Gris-Nez, le plus âgé, courbe le dos sous le poids de ses 160 millions d'années. Le Blanc-Nez, plus droit, plus fier, est né 70 millions d'années plus tard.



## Marais poitevin (Nouvelle-Aquitaine et Pays de la Loire)

Labellisé Grand Site de France en 2010

A l'Est du Marais poitevin, le Marais Mouillé est la partie restée inondable, à laquelle s'attache un paysage pittoresque façonné par l'homme, dans lequel chemins d'eau, lignes d'arbres et prairies forment une véritable cathédrale de verdure". Plus connu sous l'appellation

touristique de "Venise Verte", ce labyrinthe de voies d'eau apparaît comme une figure emblématique des grands marais boisés de l'Ouest de la France.



## Massif du Canigó (Occitanie)

Labellisé Grand Site de France en 2012

Vigie maritime de la chaîne pyrénéenne, premier bastion d'altitude depuis la Méditerranée, le Canigó est la porte de deux mondes entre les hautes terres et la plaine du Roussillon. Visible du Languedoc, de l'Ariège et de la province de Gérone ; son histoire l'a élevé au rang de montagne sacrée du pays catalan.

Fasciné et intrigué par sa silhouette imposante, l'Homme a tour à tour craint, respecté, admiré et conquis ses cimes émaillées de récits et de légendes.



## Pointe du Raz en Cap Sizun


(Bretagne)

Labellisé Grand Site de France en 2004

La Pointe du Raz, territoire du bout du monde fascine les hommes depuis toujours. On vient y contempler le spectacle grandiose qu'offre la rencontre de la terre et de la mer, au cœur des puissants courants atlantiques qui cimentent l'extrême pointe ouest de la Bretagne. On peut

y contempler l'écume du raz de Sein, la baie des Trépassés mais aussi la Pointe du Van et sa chapelle, la côte sud-ouest du Cap Sizun et toute la côte nord.





## Pont du Gard (Occitanie)

Labellisé Grand Site de France en 2004

Le Pont du Gard, inscrit sur la liste du Patrimoine mondial par l'UNESCO depuis 1985, est le monument antique le plus visité de France. C'est un espace naturel sensible composé de paysages méditerranéens intimement liés au Pont. Il présente des ambiances caractéristiques, différentes pour chaque rive du Gardon (garrigue, falaises et grottes, forêts de chênes verts, parcelles agricoles).



## Puy de Dôme (Auvergne-Rhône-Alpes)

Labellisé Grand Site de France en 2008

L'action menée sur le Puy de Dôme a concrétisé la volonté du Conseil général de mettre en place une gestion pérenne, raisonnée et durable du site en affirmant le caractère emblématique du Puy de Dôme, premier site naturel de la Région, mais aussi Grand Site de France depuis janvier 2008.



## Puy Mary - Volcan du Cantal

(Auvergne-Rhône-Alpes)

Labellisé Grand Site de France en 2012

L'emblématique pyramide du Puy Mary (1 783 m) domine le volcan cantalien, plus grand volcan d'Europe. Remodelés par les eaux et les glaces, les époustouflants paysages nés de cette érosion sont classés depuis 1985. Le Grand Site accueille également une nature riche et préservée au cœur du Parc Naturel Régional des Volcans d'Auvergne.




## Sainte-Victoire (Provence-Alpes-Côte d'Azur)

Labellisé Grand Site de France en 2004

Sur 35 000 hectares, les massifs de Concors et Sainte-Victoire constituent le plus grand espace boisé d'un seul tenant du département des Bouches du Rhône. Les activités forestières, agricoles ou pastorales ont façonné un paysage typiquement provençal marqué par un remarquable monument minéral, la montagne Sainte-Victoire, chère au peintre Cézanne.





## Saint-Guilhem-le-Désert – Gorges de l'Hérault

(Occitanie)

Labellisé Grand Site de France en 2010

Dans un paysage exceptionnel de collines méditerranéennes, le site de Saint-Guilhem-le-Désert - Gorges de l'Hérault s'est développé autour de l'Abbaye de Gellone, témoin du premier art roman languedocien, fondée en 804, et du pont du Diable, passage emblématique sur le chemin de Saint-Jacques-de-Compostelle. Inscrits au Patrimoine Mondial de l'Humanité ces deux monuments font l'identité de ce Site qui accueille 700 000 visiteurs par an.



## Solutré Pouilly Vergisson (Bourgogne- Franche-Comté)

Labellisé Grand Site de France en 2013


Remarquable dès son approche par sa composition paysagère, le Grand Site Solutré Pouilly Vergisson est un site archéologique majeur, mais aussi un lieu riche de milieux naturels, protégés au niveau national et européen. Dominé par la célèbre Roche de Solutré, véritable éperon rocheux au milieu d'un vignoble aux crus réputés, sa petite superficie n'enlève rien au caractère unique et exceptionnel de cet endroit fréquenté par l'Homme depuis plus de 57 000 ans.

Découvrir les Grands Sites de France en images :

<https://www.flickr.com/photos/125689009@N08/sets>

Voir la carte interactive de tous les sites membres du Réseau :

<http://www.grandsitedefrance.com/index.php/fr/sites-membres-rgsf.html>



## Zoom sur les nouveautés 2017

Année internationale du tourisme durable pour le développement



Alors que 2017 est déclarée par l'ONU "Année internationale du tourisme durable pour le développement", des paysages remarquables tels que les Grands Sites de France ont mis en place des modes de gouvernance permettant de concilier développement touristique et respect de l'environnement.

Un guide publié par le Réseau des Grands Sites de France ("Le tourisme durable en pratique : 20 exemples innovants dans les Grands Sites de France") détaille 20 expériences innovantes en matière de tourisme durable. Il s'adresse à tous les acteurs du tourisme, publics et privés, ainsi qu'aux élus et aux responsables locaux qui oeuvrent pour des territoires vivants et accueillants et pour un développement économique local et durable.

→ A télécharger ici : <http://bit.ly/2avf8k9>


Escapade nature sans  
voiture



Le Réseau des Grands Sites de France a lancé "Escapade nature sans voiture" dont l'objectif est de montrer qu'il est facile de s'immerger dans des paysages à la fois fragiles et exceptionnels, en utilisant exclusivement des modes de déplacements doux (train, vélo, marche à pied, bateau...), et ce depuis chez soi.

Pour cela, le Réseau des Grands Sites de France a testé et validé des escapades réalisées sans voiture et créé le site [www.escapadenature-sansvoiture.fr](http://www.escapadenature-sansvoiture.fr). Sur ce site, chacun peut découvrir des propositions de parcours 100% sans voiture, des carnets de voyages, une sélection de lieux incontournables à visiter mais aussi des activités originales pour explorer le territoire autrement (visite de la criée du port d'Erquy au petit matin, balade en vélo électrique sur les Caps Blanc-Nez et Gris-Nez, observation des phoques en Baie de Somme...).

→ 2 nouvelles escapades en 2017 : Dune du Pilat et Vallée de la Vézère



## Les actions des gestionnaires des Grands Sites de France

Les équipes de gestionnaires sont unies par leur passion. Portées par l'esprit des lieux, elles s'efforcent de trouver l'équilibre entre **préservation, accueil** d'un vaste public et **développement économique et social local**.

Valoriser l'esprit des lieux, protéger les paysages



Des Deux Caps Blanc-Nez, Gris-Nez à Sainte-Victoire en passant par le Marais poitevin, chaque site possède sa propre identité, un esprit qui lui est particulier. Préserver et valoriser cette diversité, passe par la réhabilitation du patrimoine bâti, par la requalification d'espaces et de paysages naturels en s'appuyant sur les **savoir-faire locaux** ainsi que sur **des techniques innovantes**.

Préserver la biodiversité et les espaces naturels fragiles




D'abord protégés pour leur valeur paysagère, de nombreux Grands Sites de France abritent une faune et une flore aussi exceptionnelles que fragiles. Les gestionnaires ont ainsi souvent pour mission d'animer les démarches **Natura 2000** et de veiller à la préservation des habitats d'espèces protégées. La lutte contre la fermeture des milieux par la végétation, enjeu majeur dans de nombreux sites, est conduite en partenariat avec les agriculteurs et les forestiers.

Accueillir, sensibiliser et responsabiliser les visiteurs



Les Grands Sites de France sont un formidable vecteur de découverte du patrimoine naturel et culturel et de **sensibilisation du grand public** au tourisme durable et à l'éco-responsabilité.

*Requalification du Pas de Peyrol du Grand Site de France du Puy Mary-Volcan du Cantal : organisation de la signalétique et création d'une maison de site autonome en énergie.*



## Sensibiliser le jeune public : Il était une fois... dans les coulisses d'un Grand Site



Pour mieux accueillir et sensibiliser les jeunes visiteurs aux thématiques de développement durable communes à l'ensemble des Grands Sites, le Réseau a élaboré un concept d'atelier pédagogique en partenariat avec Citémômes. Il a vocation à être adapté et décliné par chaque Grand Site de France pour refléter sa spécificité.

"Dans les coulisses d'un Grand Site" aborde toute la **variété des enjeux** liés aux Sites, de la préservation du paysage aux connexions entre les habitants et le territoire et l'intérêt de gérer ces paysages exceptionnels.

## Promouvoir un tourisme durable



Les Grands Sites de France sont soucieux de mettre en place sur leur territoire les conditions d'un tourisme durable, respectueux du site et dont les retombées soient positives pour les habitants. L'**équilibre** doit être trouvé, dans un esprit de concertation, entre l'**accueil de qualité** d'un public toujours plus nombreux et les **activités économiques, touristiques, agricoles...**

Un document-cadre intitulé "Grands Sites de France et tourisme"<sup>2</sup> a été publié pour la définition d'un tourisme durable dans les Grands

Sites, générateur de richesse mais aussi respectueux du territoire et de ses habitants.

Retrouvez **6 séquences vidéos**<sup>3</sup> issues de la collection "Quel tourisme dans les Grands Sites? Les professionnels témoignent..." présentant des professionnels du tourisme (guide nature, ambassadeur du patrimoine, gérante d'un hôtel-restaurant...) qui agissent aux côtés des gestionnaires de Grands Sites pour un tourisme durable.

## Jouer un rôle dans l'insertion sociale



Parce que les problématiques sociales recoupent avec pertinence les divers enjeux du développement durable, au cœur de leur projet territorial, nombre de Grands Sites mobilisent des **chantiers ou ateliers d'insertion** sur leur territoire.

Outils à forte vocation sociale, ils visent la réinsertion professionnelle de personnes en difficultés et proposent un réel savoir-faire qui permet de conduire des actions en matière de valorisation du patrimoine, de protection de

l'environnement, allant sur certains territoires jusqu'à permettre la réintroduction de savoir-faire disparus.


*Voir le dossier de presse du Réseau des Grands Sites de France "Les Grands Sites de France, territoire privilégié des chantiers d'insertion"<sup>4</sup>.*

<sup>2</sup> <http://www.grandsitedefrance.com/images/stories/pdf/docs/RGSF-DOC-CADRE-GSF-et-TOURISME.pdf>

<sup>3</sup> <http://www.grandsitedefrance.com/fr/nos-themes.html>

<sup>4</sup> [http://www.grandsitedefrance.com/images/stories/fils/chantier\\_insertion/rgsf\\_fil\\_gs\\_10\\_bd.pdf](http://www.grandsitedefrance.com/images/stories/fils/chantier_insertion/rgsf_fil_gs_10_bd.pdf)





## Encourager l'écomobilité



Pour trouver des réponses aux défis environnementaux actuels, les gestionnaires des Grands Sites ont à cœur de trouver et de développer des alternatives à la voiture, de faire de leur site des destinations pour visiteurs écomobiles.

Les gestionnaires cherchent en outre à limiter l'impact de la fréquentation et la présence de voitures dans ces sites protégés. **Mobilité douce, recul des parcs de stationnement et navettes** sont des pistes pour préserver l'esprit des lieux et la qualité de la découverte.

## Favoriser les retombées économiques et sociales locales



À travers la valorisation des patrimoines, les Grands Sites de France consolident les liens entre les habitants, leur territoire et leur histoire. Ils constituent également des atouts forts pour le **développement local** par les emplois, les activités de services, le dynamisme culturel et touristique qu'ils génèrent.

Des études menées sur le Pont du Gard<sup>5</sup>, Sainte-Victoire<sup>6</sup> et le Puy de Dôme<sup>7</sup> montrent l'ampleur des retombées économiques générées par ces Grands Sites de France.

*La Maison du Grand Site de France Saint-Guilhem-le-Désert – Gorges de l'Hérault constitue une porte d'entrée vers le territoire : elle allie les fonctions d'accueil et d'information du public et héberge une brasserie du terroir, un point de vente de produits agricoles locaux et artisanaux...*

## La concertation autour des projets Grand Site de France



Les équipes de gestion s'attachent à créer et à animer le dialogue entre les acteurs du territoire pour une bonne gouvernance autour du projet de développement et de mise en valeur du site. La **concertation** permet de prendre en compte les usages et les besoins des habitants et des visiteurs.


*Pour valoriser les initiatives locales, susciter et accompagner des projets de qualité, le Syndicat Mixte de Gestion du Salagou a mis en place un dispositif de concertation locale : une dizaine de groupes de travail sont renouvelés tous les 2 ans.*

<sup>5</sup> <http://www.grandsitedefrance.com/index.php/fr/nos-themes/245-tourisme-durable.html>

<sup>6</sup> <http://www.grandsitedefrance.com/images/stories/fils/evaluation-des-avantages-economiques-site-sainte-victoire-decembre2010/>

<sup>7</sup> <http://www.grandsitedefrance.com/index.php/fr/nos-themes/245-tourisme-durable.html>





## Les Grands Sites de France en quelques dates


**1906** : première loi "organisant la protection des sites et monuments naturels de caractère artistique" (loi du 21 avril)

**1930** : loi du 2 mai 1930 sur la "protection des monuments naturels et les sites de caractère artistique, historique, scientifique, légendaire ou pittoresque", donnant sa forme définitive à la loi du 21 avril 1906

**1976** : lancement par l'Etat des premières " Opérations Grands Sites" visant à réhabiliter des sites classés emblématiques, très fréquentés et menacés par un afflux touristique mal maîtrisé

**2000** : création du Réseau des Grands Sites de France par des collectivités en charge de la gestion de Grands Sites

**2010** : le label Grand Site de France entre dans le code de l'environnement Art.L341-I5-I



## Le Réseau à l'international



L'expérience Grand Site de France intéresse de plus en plus de pays. Depuis 2010, le Réseau des Grands Sites de France anime le **Pôle international francophone de formation et d'échanges des gestionnaires de sites patrimoniaux**.

Le Pôle a pour mission de répondre aux objectifs suivants :


- la mise en réseau des gestionnaires francophones des sites patrimoniaux
- la formation à la gestion intégrée des sites patrimoniaux
- l'accompagnement à la mise en place de coopérations techniques entre les Grands Sites et leurs homologues à travers le monde.

Le Pôle accompagne les Grands Sites dans leurs projets de coopération décentralisée. Le Réseau a obtenu pour l'ensemble de ses membres le label "**Expertise internationale des collectivités territoriales**" du ministère des Affaires étrangères et du Développement international.

La prochaine formation internationale pour les gestionnaires de sites patrimoniaux aura lieu du **3 au 14 avril 2017**.

Pour en savoir plus sur le Pôle : [www.polepatrimoine.org](http://www.polepatrimoine.org)

Télécharger le dossier de presse des actions internationales du RGSF : <http://bit.ly/2cm8nG6>



## Dernières parutions



Guide "Le tourisme durable en pratique : 20 exemples innovants dans les Grands Sites de France"

A télécharger : [http://www.grandsitedefrance.com/images/stories/docs/Guide\\_tourisme-BD.pdf](http://www.grandsitedefrance.com/images/stories/docs/Guide_tourisme-BD.pdf)




COP21 "Grands Sites de France & Transition écologique"

A télécharger : <http://www.grandsitedefrance.com/images/stories/pdf/docs/COP21-RGSF-BD.pdf>

## Collection Grand Site de France (co-édition avec le Petit Futé)




Documents-cadre



Actes des  
Rencontres du RGSF



Le Fil des Grands Sites



Rapport d'activité

Télécharger les publications : <http://www.grandsitedefrance.com/fr/ressources.html>



## Soutiens et partenaires du Réseau des Grands Sites de France

### Les soutiens publics, partenaires et mécènes

- **Le ministère de la Transition écologique et solidaire** est en charge des sites classés et inscrits et de la politique Grands Sites de France. Depuis sa création, il soutient les actions du Réseau avec 4 objectifs principaux : favoriser les échanges et la professionnalisation des équipes ; faire connaître et valoriser le label Grand Site de France ; accompagner la candidature des Grands Sites au label Grand Site de France, diffuser l'expérience du Réseau au delà du champ de la politique des sites.
- Le **ministère en charge du Tourisme** soutient le Réseau des Grands Sites de France, dans les actions qu'il conduit pour mettre en valeur les Grands Sites emblématiques qui participent de l'attractivité de la France, et pour y développer un tourisme plus durable.
- Partenaire historique des collectivités territoriales, le groupe **Caisse des Dépôts** accompagne les acteurs locaux dans leurs projets de développement indispensable à la compétitivité et à l'attractivité des territoires : mobilité, logement, immobilier, loisirs, tourisme, financement des entreprises, numérique, énergie, environnement... L'action du groupe Caisse des Dépôts auprès des collectivités locales repose sur trois grandes modalités d'intervention : les prêts sur fonds d'épargne, l'investissement en fonds propres et le conseil en ingénierie technique, juridique et financière. Il mobilise également ses partenaires pour attirer des financements européens et internationaux sur les projets territoriaux.
- Le **ministère de l'Europe et des Affaires Etrangères**, le **ministère de la Culture**, le **ministère de la Transition écologique et solidaire** et le **Conseil régional Bourgogne Franche-Comté** soutiennent le Pôle international francophone de formation et d'échanges des gestionnaires de sites patrimoniaux animé par le Réseau des Grands Sites de France.

### Les partenaires techniques

- **ICOMOS France** (Conseil international des monuments et des sites) est une ONG consacrée à la préservation et à la mise en valeur du Patrimoine architectural, urbain et paysager, matériel et immatériel. Le RGSF est membre du Conseil d'administration d'ICOMOS France et participe au groupe de travail "Patrimoine mondial".
- L'**ATEN** contribue à la sauvegarde des espaces et du patrimoine naturels, par la mise en réseau et la professionnalisation des acteurs des espaces naturels protégés. Le Réseau des Grands Sites de France est membre du GIP ATEN.
- **Territoires Conseils**, service de la Caisse des dépôts, et le Réseau des Grands Sites France collaborent depuis 2004 pour la protection des paysages et la diffusion de l'expérience du Réseau hors des Grands Sites.
- L'**Office National des Forêts** (ONF) et le Réseau des Grands Sites de France travaillent en partenariat sur les enjeux liés à la gestion forestière dans les Grands Sites et sont liés par une convention depuis 2008.
- La **Fédération des Parcs Naturels Régionaux** et le Réseau ont signé en 2008 une convention visant à favoriser les échanges et les réflexions communes des deux réseaux sur des thèmes liés au tourisme et à l'aménagement.
- L'**Association des Biens Français du Patrimoine Mondial** (ABFPM) et le RGSF ont signé une convention de partenariat avec le RGSF visant à développer des actions en France et à l'international.
- Le Réseau est également partenaire de l'**Institut de recherche et d'études supérieures du tourisme** (IREST), Université Paris I Panthéon-Sorbonne

# Contacts

## Contacts Presse

Langage & Projets Conseils – Camille Pellissier - 01 53 26 42 10 [camille@lp-conseils.com](mailto:camille@lp-conseils.com)

## Contact Réseau des Grands Sites de France

Anne Vourc'h - Directrice  
99 rue de Vaugirard - 75006 Paris  
01 48 74 39 29 - [annevourch@grandsitedefrance.com](mailto:annevourch@grandsitedefrance.com)

Soline Archambault - Responsable partenariats et communication  
01 48 74 67 44 - [solinearchambault@grandsitedefrance.com](mailto:solinearchambault@grandsitedefrance.com)

Camille Guyon - Chargée de communication  
01 48 74 67 44 – [camilleguyon@grandsitedefrance.com](mailto:camilleguyon@grandsitedefrance.com)

Retrouvez le Réseau des Grands Sites de France sur

[www.grandsitedefrance.com](http://www.grandsitedefrance.com)



Le Réseau des Grands Sites de France  
est soutenu par



Et pour ses activités internationales



Couverture : © Gilles Perez  
Crédit photos : DR  
Juin 2017